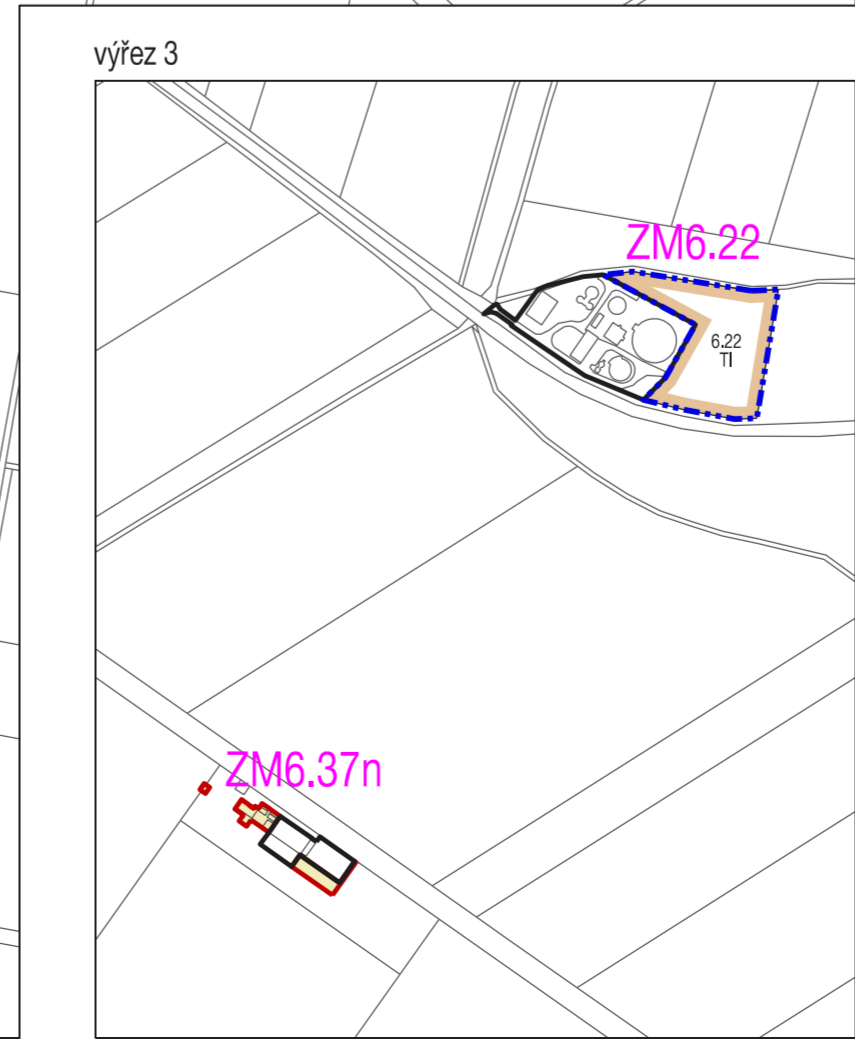
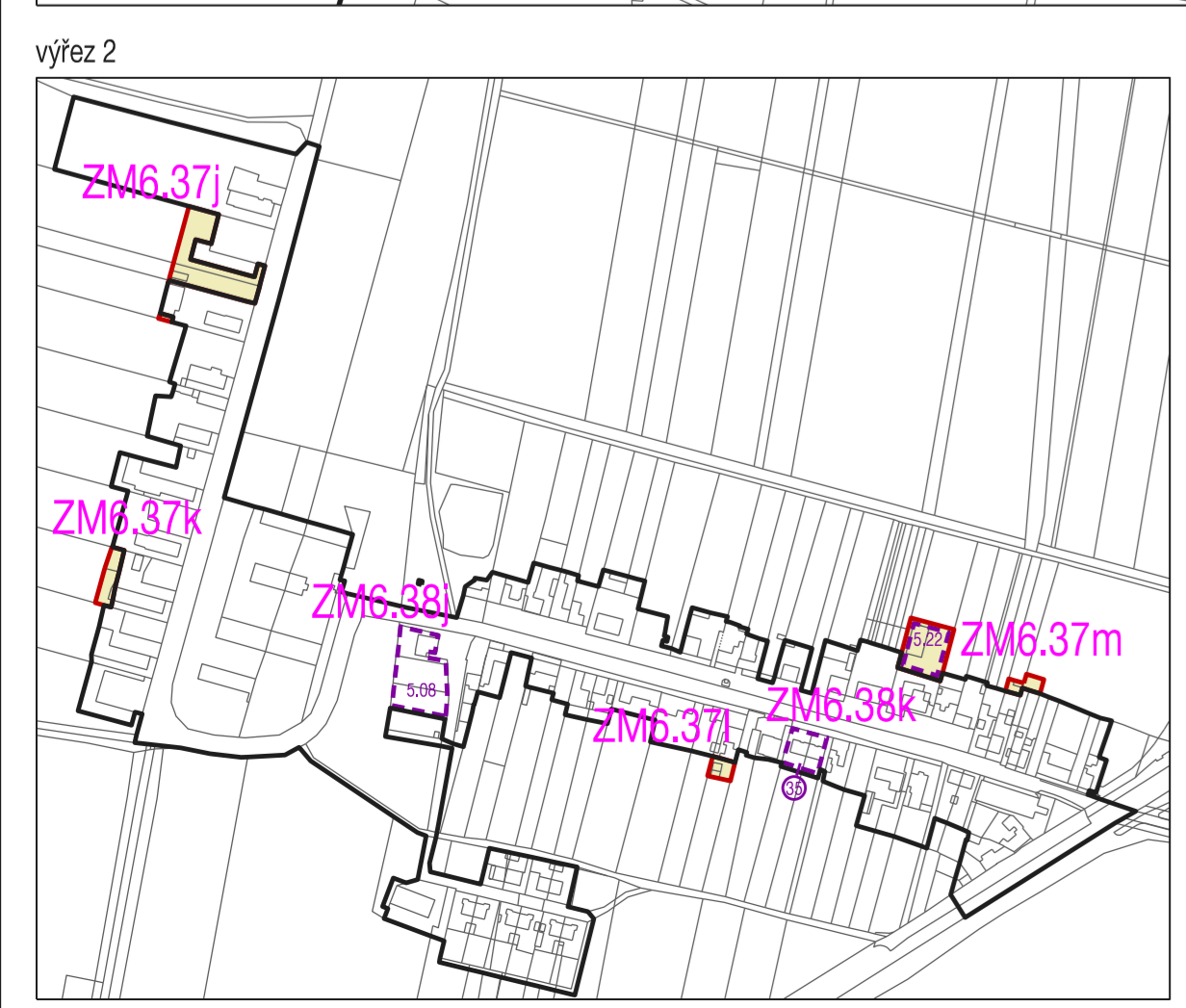
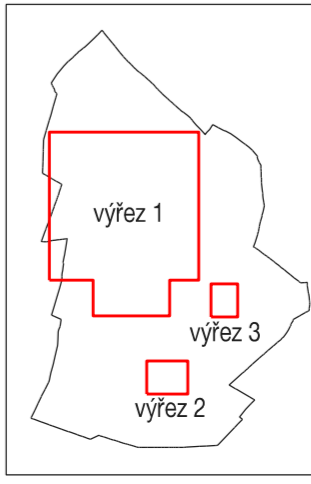


Pozn.: V legendě jsou vyznačeny i jevy z platného ÚP, které nejsou součástí změny č. 6.

— ··· — ··· — ···	HRANICE ŘEŠENÉHO ÚZEMÍ
[Solid yellow]	ZASTAVĚNÉ ÚZEMÍ
[Dashed blue]	ZASTAVITELNÉ PLOCHY
[Dashed red]	PLOCHY PŘESTAVBY
[Yellow with DS21]	DS21
[Yellow with DZ09]	DZ09
[Yellow with 1, 2, 3, 4, 5, 6]	KORIDORY ŽŮR VČETNĚ IDENTIFIKACE
[Yellow with 1, 01, 2, 03, 3, 01, 4, 01, 5, 01, 6, 02]	IDENTIFIKAČNÍ ČÍSLA PLOCH ZMĚN
[Pink with US1]	PLOCHY, VE KTERÝCH JE ROZHODOVÁNÍ O ZMĚNÁCH PODMÍNĚNO ZPRACOVÁNÍM ÚZEMNÍ STUDIE
[Pink with ZM6.01]	IDENTIFIKACE DÍLČÍCH ZMĚN
[Yellow with 31.7.2023]	AKTUALIZACE ZASTAVĚNÉHO ÚZEMÍ K 31. 7. 2023
[Dashed purple with 5.17]	RUŠENÉ PLOCHY ZMĚN



ZÁZNAM O ÚČINNOSTI		
Označení správního orgánu, který změnu č. 6 vydal:	Zastupitelstvo města Miroslav	
Datum nabytí účinnosti		
Porizovatel:	Městský úřad Miroslavský Krumlov, Odbor územního a územního plánování, úřad územního plánování	
Oprávněná úřední osoba porizovatele:	Ing. arch. Pavel Ducháček	
Úroveň a příjmení:	rolent úřadu územního plánování	
Podpis:		
Řeško:		
Zhotovitel:	Urbanistické středisko Brno, spol. s r.o.	Řeško:
Jména a příjmení:	Ing. arch. Pavel Ducháček	
Funkce:	Hlavní projektant	
Podpis:		



**VÝKRES ZÁKLADNÍHO ČLENĚNÍ ÚZEMÍ**

ÚZEMNÍ PLÁN MIROSLAV - ZMĚNA č. 6	VÝSLEDNÝ NÁVRH	
EVROPEJNÉ ČÍSLO: 221-001-018		
ZHOTOVITEL:	URBANISTICKÉ STŘEDISKO BRNO, SPOL. S R. O.	
PROJEKTANT:	ING. ARCH. P. DUCHÁČEK, ING. ARCH. V. OZNEROVÁ, ING. P. VESELÝ, MGR. M. NOVOTNÝ	
POŘIZOVATEL:	MĚSTSKÝ ÚŘAD MIROSLAVSKÝ KRUMLOV	
MĚŘÍTKO:	1:5 000	
DATUM:	KVĚTEN 2024	

**1.1**