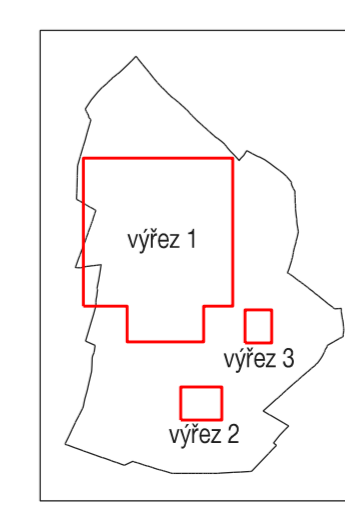
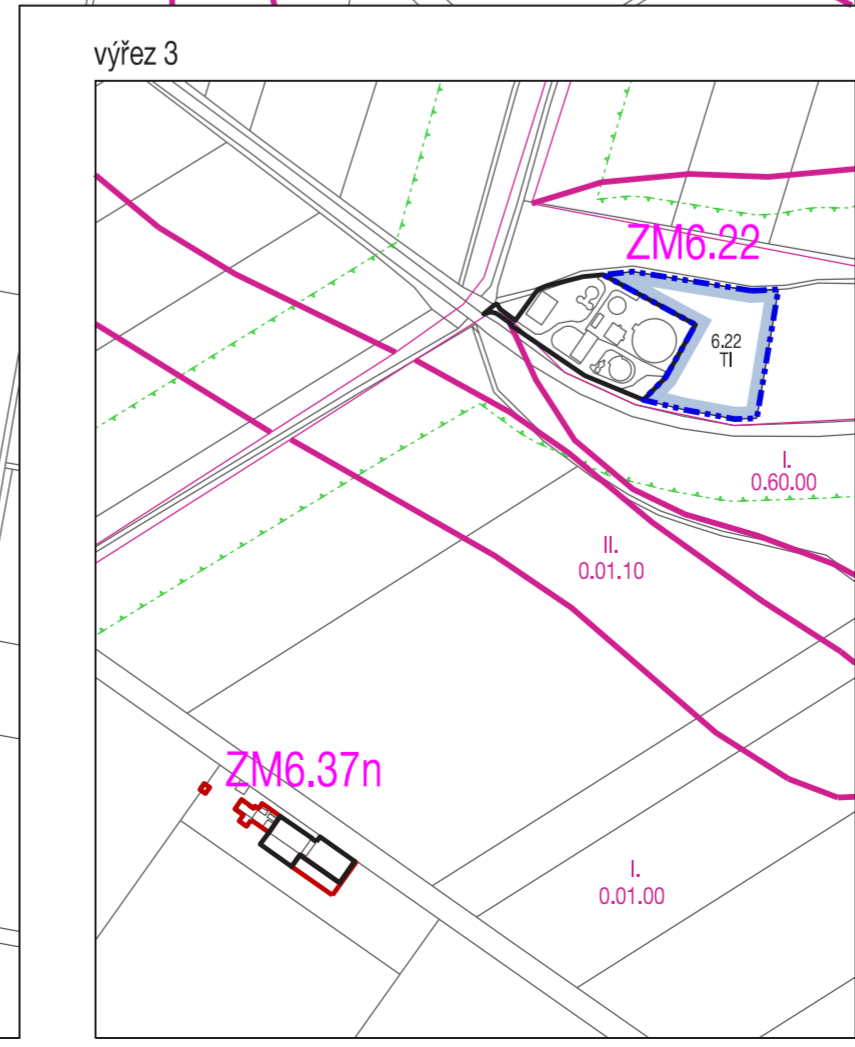
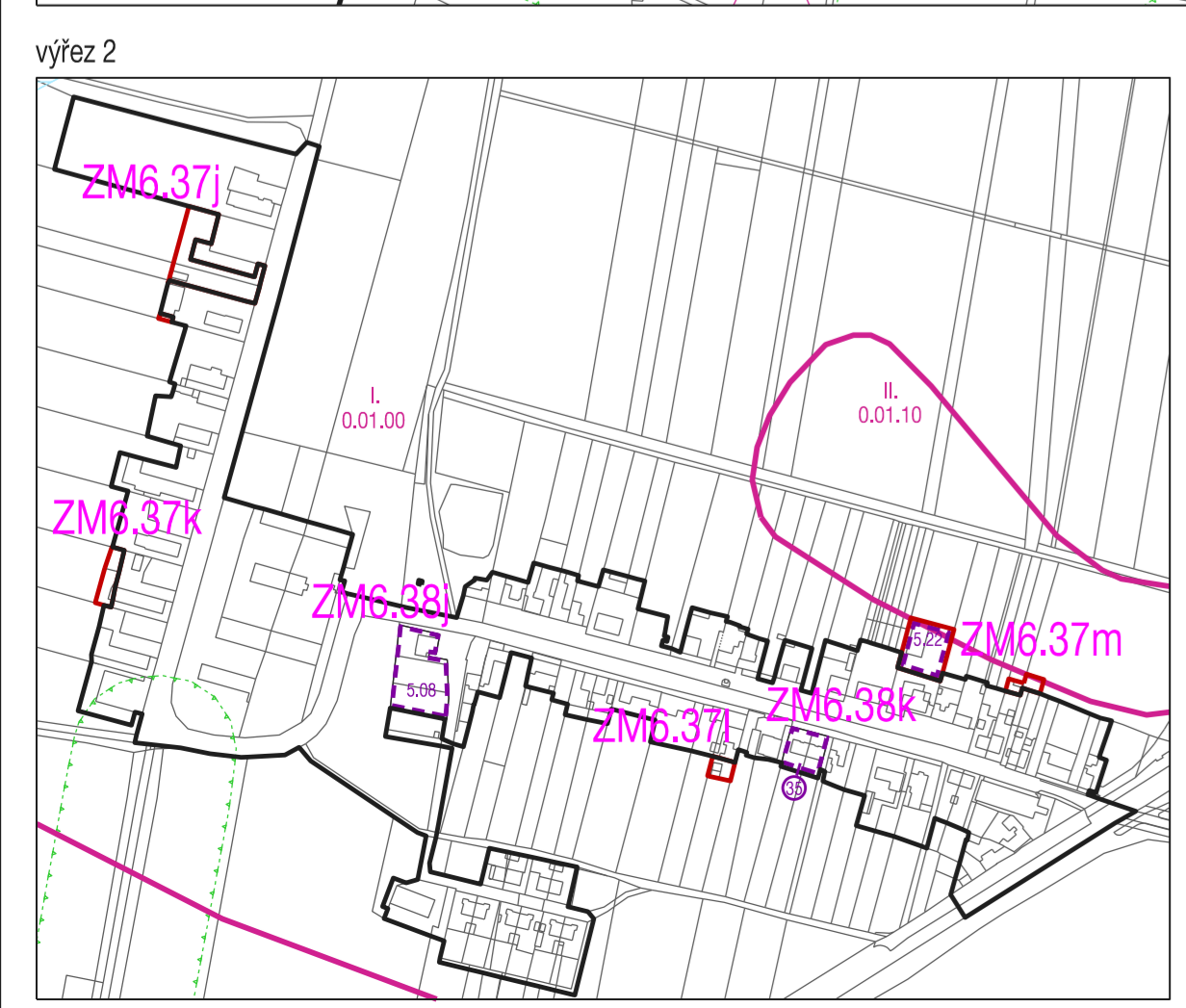


HRANICE, IDENTIFIKACE PLOCH		
	hranice řešeného území	ZM6.01 identifikace dílčích změn
	zastavěné území	aktualizace zastavěného území k 31. 7. 2023
	zastavěné plochy	rušené plochy změn
	plochy přestavby	
	identifikační čísla ploch změn	

ZPF, PUPFL	
	hranice BPEJ
	označení BPEJ
	třída ochrany ZPF
	pásmo 50 m od okraje lesa

PLOCHY S ROZDÍLNÝM ZPŮSOBEM VYUŽITÍ	
	PLOCHY BYDLENÍ - B
	BH BYDLENÍ HRMADNÉ
	BR BYDLENÍ INDIVIDUÁLNÍ
	PLOCHY OBČANSKÉHO VYBAVENÍ - O
	OK PLOCHY PRO KULTURU A VZDĚLÁVÁNÍ
	OZ PLOCHY PRO ZDRAVOTNICKÁ ZAŘÍZENÍ
	PLOCHY SPORTU - A
	AO SPORT - VENKOVNÍ AKTIVITY
	PLOCHY VEŘEJNÝCH PROSTRANSTVÍ - U
	U
	PLOCHY SÍDELNÍ ZELENĚ - Z
	ZP PARKY A HISTORICKÉ ZAHRADY
	PLOCHY SMÍŠENÉ OBYTNÉ - SO
	SO
	PLOCHY SMÍŠENÉ VÝROBNÍ - SV
	SV
	PLOCHY DOPRAVNÍ INFRASTRUKTURY - D
	DU ÚČELOVÉ KOMUNIKACE
	PLOCHY TECHNICKÉ INFRASTRUKTURY - T
	TI TECHNICKÁ INFRASTRUKTURA
	TT PLOCHY TECHNICKÉHO ZABEZPEČENÍ OBCE



VÝKRES PŘEDPOKLÁDANÝCH ZÁBORŮ PŮDNÍHO FUNDU

ÚZEMNÍ PLÁN MĚROSLAV - ZMĚNA 4.8	VÝSLEDNÝ NÁVRH
EVROPSKÝ ČÍSLO: 221-001-018	
ZHOTOVITEL: URBANISTICKÉ STŘEDISKO BRNO, SPOL. S R. O.	
PROJEKTANT: ING. ARCH. P. DUCHÁČEK, ING. ARCH. V. OZNEROVÁ, ING. P. VESELÝ, MGR. M. NOVOTNÝ	
POŘIZOVATEL: MĚSTSKÝ ÚŘAD MORAVSKÝ KRUMLOV	
MĚŘITKO: 1:5 000	
DATUM: KVĚTEN 2024	

USB
urbanistické středisko brno

II. 2